

# Reiseplan Neuseeland



# Reiseplan Neuseeland

## Tag 1 und Tag 2

München - Singapur - Christchurch

die daebers



unterwegs

## Tag 3

Landung in Christchurch

Camper abholen bei Apollo.

(Shuttle vom Flughafen ist inclusive)

Einkaufen (Essen und Getränke)

Camper parken auf [TOP 10 Camping Christchurch](#)

**Christchurch** besichtigen

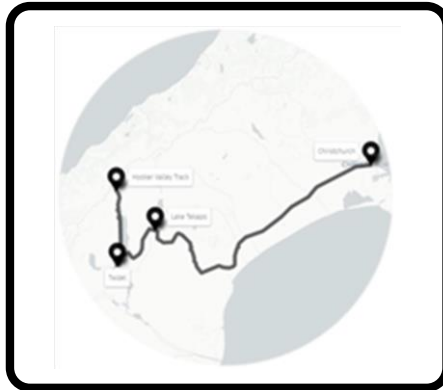
(Bushaltestelle vor Campingplatz nutzen)

z.B. Stadttour mit Tram etc.

## **Allgemeine Infos**

Camperlänge: 7,1m

# Reiseplan Neuseeland



## Tag 4

Fahrt von Christchurch zum Lake Tekapo  
ca 230 km, 3 Stunden

[Church of the Good Shepherd](#)

Weiterfahrt zum [Hooker Valley Track](#)

Wanderung: 10 km, Dauer ca. 3 Stunden

Übernachtung auf dem Weg Richtung Twizel  
z.B. [Omarama Top 10 Holiday Park](#)



## Tag 5

Weiterfahrt nach Dunedin  
von Twizel aus ca. 250 km, 3 Stunden

unterwegs [Moeraki Boulders](#)

**Dunedin** besichtigen

Bahnhof

Baldwin Street

Stadtzentrum

Übernachten [in der Nähe von Dunedin](#)



# Reiseplan Neuseeland

## Tag 6

Weiterfahrt nach Te Anau über:

[Purakaunui Falls](#)

(Achtung stellenweise Gravel Road)

[Curio Bay Cliffs](#)

Invercargill

Ca 600 km, 8 Stunden

Übernachten auf [Te Anau Top 10 Holiday Park](#)



die daeubers



unterwegs

## Tag 7

Fahrt von Te Anau zum Milford Sound

ca 120 km, 2 Stunden

[Milford Sound](#)

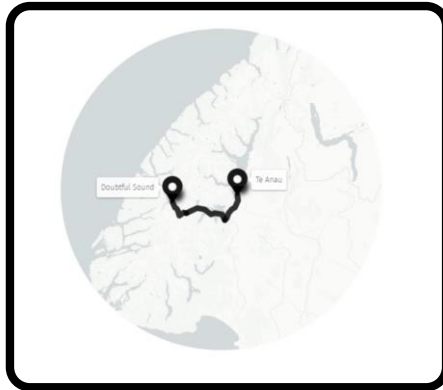
Kayak und Schifftour mit Southern Discoveries  
(Startet um 9:00 Uhr)

Auf dem Rückweg

Mirror Lakes etc.



# Reiseplan Neuseeland



## Tag 8

### Doubtful Sound

Bootstour mit Real Journeys  
(Abholung am Campingplatz - Ganztagesausflug)



## Tag 9

Fahrt von Te Anau nach Queenstown  
173 km, ca. 2 Stunden

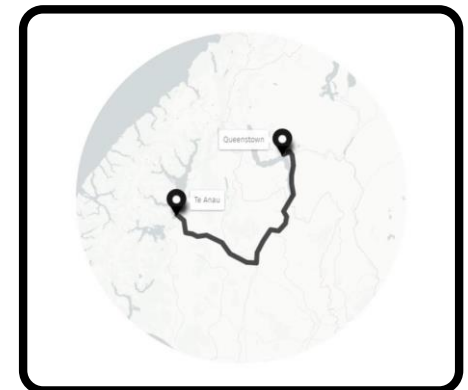
Queenstown Hill  
(Wanderung 4km, 500 Höhenmeter)

**Queenstown** besichtigen

Fergburger

Stadtzentrum

Abends Onsen Hot Pools



# Reiseplan Neuseeland

## Tag 10

Fahrt von Queenstown nach Wanaka

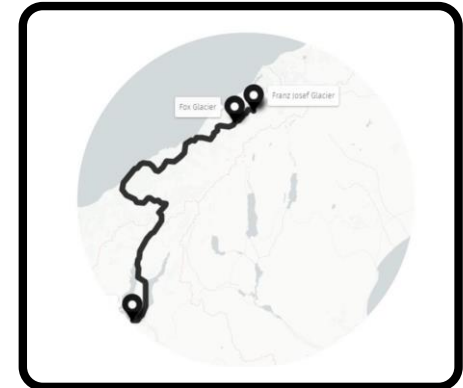
70 km, ca. 1 Stunde

Über [Arrow Town](#) und [Crown Range Road](#)

[Wanaka Tree](#)

[Rippon Weingut](#) in Wanaka

Übernachten auf [Wanaka Lakeview Holiday Park](#)



die daeubers



unterwegs

## Tag 11

Fahrt von Wanaka zum Fox Glacier

260 km, ca. 3 Stunden

Unterwegs [Blue Pools Walk](#), Dauer ca. 1 Stunde

14:30 Uhr Gletscher Flug mit Glacierhelicopters  
(wegen schlechtem Wetter ausgefallen)

Übernachten auf [Franz Josef Top 10 Holiday Park](#)



# Reiseplan Neuseeland



## Tag 12

Franz Josef Glacier

Erneut versucht zu fliegen, aber wieder wegen schlechtem Wetter ausgefallen.

[Wanderung zum Gletscher](#)

(ca. 5km, 1,5 Stunden)

Fahrt von Franz Josef nach Punakaiki

220 km, ca 3 Stunden

Reittour mit [Punakaiki Horse Treks](#)

[Pancake Rocks](#)

Übernachten in [Punakaiki Beach Camp](#)

die daeubers



unterwegs

## Tag 13

Fahrt von Punakaiki zum Nelson Lakes National Park  
200 km, ca. 2,5 Stunden

Fahrt vom [Nelson Lakes National Park](#) nach Kaikoura  
230 km, ca. 3 Stunden

Übernachten auf [Kaikoura Top 10 Holiday Park](#)



# Reiseplan Neuseeland

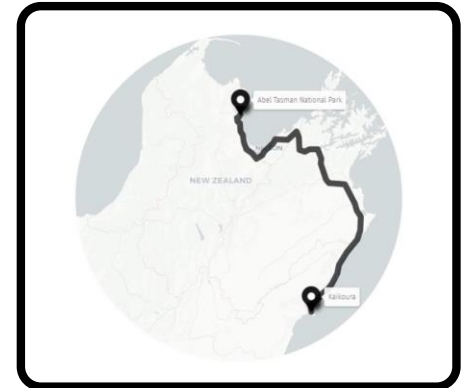
## Tag 14

Kaikoura

Gepantes Delfin-Schwimmen wegen schlechtem Wetter nicht möglich.

Wanderung zum [Point Kean Viewpoint](#)

**Kaikoura** besichtigen



die daeubers



unterwegs

## Tag 15

Whale Watching mit [Whale Watch Kaikōura](#)

Fahrt von Kaikoura zum Abel Tasman National Park  
300 km, ca. 4,5 Stunden

[Übernachten in Motueka](#)



# Reiseplan Neuseeland



## Tag 16

Tageswanderung im Abel Tasman

Seals and Sand, Start in [Kaiteriteri](#) um 9:00 Uhr

Fahrt vom Abel Tasman National Park nach Picton

170 km, ca. 3 Stunden

Übernachten auf [Picton Top 10 Holiday Park](#)



## Tag 17

Queen Charlotte Track

Wanderung von [Furneaux Lodge](#) nach [Punga Cove](#)

Abfahrt in Picton um 10.00 Uhr

Übernachten auf [Picton Top 10 Holiday Park](#)

# Reiseplan Neuseeland

## Tag 18

Fähre von Picton nach Wellington

Gebucht bei Bluebridge Ferry

(check in um 7:00 Uhr)

Ankunft Wellington um ca. 12:00 Uhr

Wellington besichtigen

Fahrt bis nach [Paraparaumu und frei campen](#)

50 km, ca. 1 Stunde



die daeubers



unterwegs

## Tag 19

Fahrt von Paraparaumu zu den Tawahai Falls

300 km, ca. 4 Stunden

[Tawahai Falls](#) (Gollums Pools)

[Taranaki Falls](#) (Wanderung ca. 2 Stunden)

Weiterfahrt bis Taupo

100 km, ca. 1,5 Stunden

[Barbary Sail Tour](#) um 17:00 Uhr

Übernachten auf [Taupo TOP 10 Holiday Park](#)

# Reiseplan Neuseeland



## Tag 20

### Huka Falls

Fahrt von den Huka Falls zum Wai-o-Tapu  
50 km, ca. 45 Minuten

### Wai-o-Tapu

Lady Knox Geyser (Ausbruch 10:15 Uhr)

Fahrt von Wai-p-Tapu bis Rotorua  
30 km, ca. 30 Minuten

Rotura Stadt besichtigen

Maori Abend bei Tamaki Maori Village

Übernachten auf Top 10 Holiday Park Rotorua



## Tag 21

### Redwoods Treewalk

Fahrt von Rotorua nach Waitomo  
140 km, ca. 2 Stunden

Glühwürmchen Höhlen mit Discover Waitomo

Fahrt von Waitomo nach Tauranga  
150 km, ca. 2 Stunden

Übernachten in Tauranga



# Reiseplan Neuseeland

## Tag 22

Morgens [Delfin-Schwimmen mit Dolphin Seafaris NZ](#)

Fahrt von Tauranga nach Hobbiton  
60 km, ca. 50 Minuten

[Hobbiton](#)

Übernachten im [Cambridge TOP 10 Holiday Park](#)



## Tag 23

Fahrt von Cambridge zum Hot Water Beach  
160 km, ca 2,5 Stunden

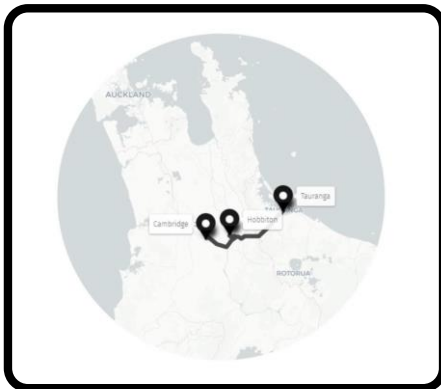
[Hot Water Beach](#)

[Cathedral Cove](#)

Fahrt von Cathedral Cove nach Ramarama Country Caravan Park

140 km, ca. 2 Stunden

Übernachten auf [Ramarama Country Caravan Park](#)



# Reiseplan Neuseeland



Tag 23

Auckland



Tag 22

Abgabe Campervan in Auckland

Entspannungstag im Hotel

# Reiseplan Neuseeland

Tag 24

Waiheke Island Wein tour

Tag 25

Free Walking Tour Auckland

Souvenir Shopping



Tag 26

Tag 26: Auckland - Singapur - München